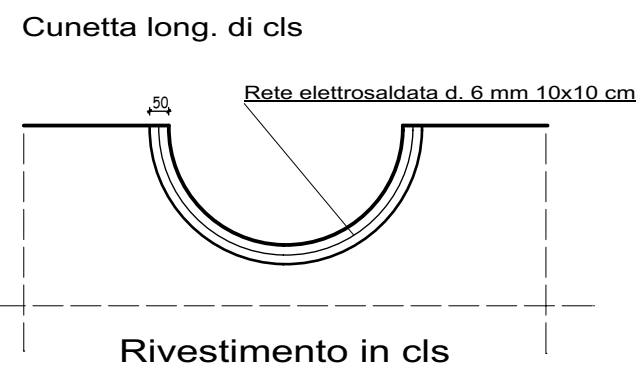
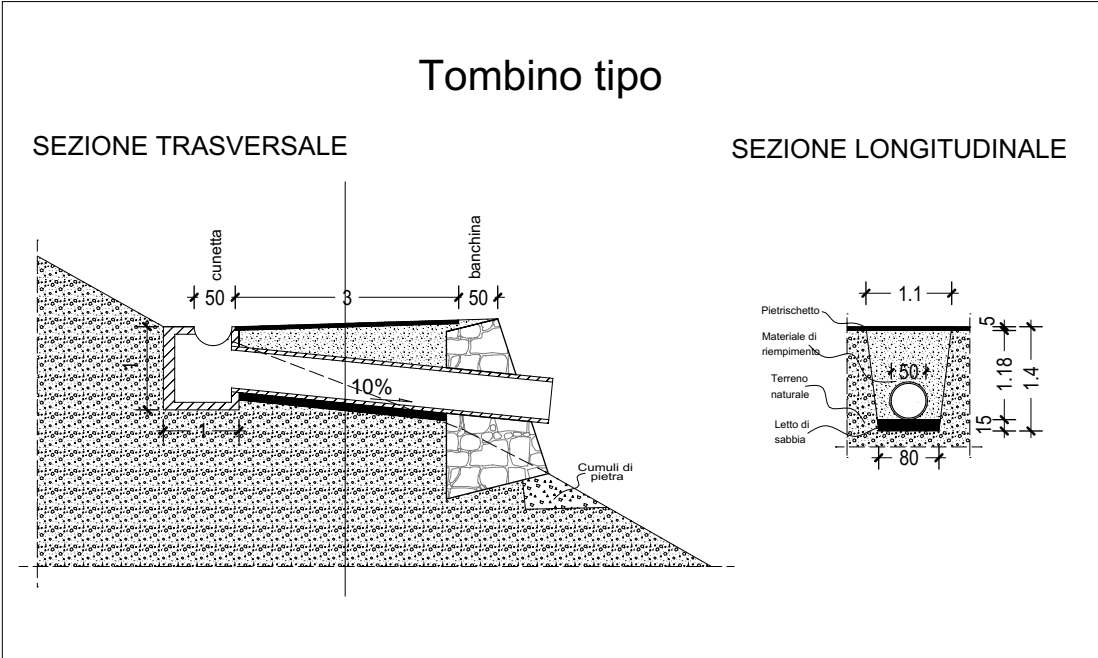
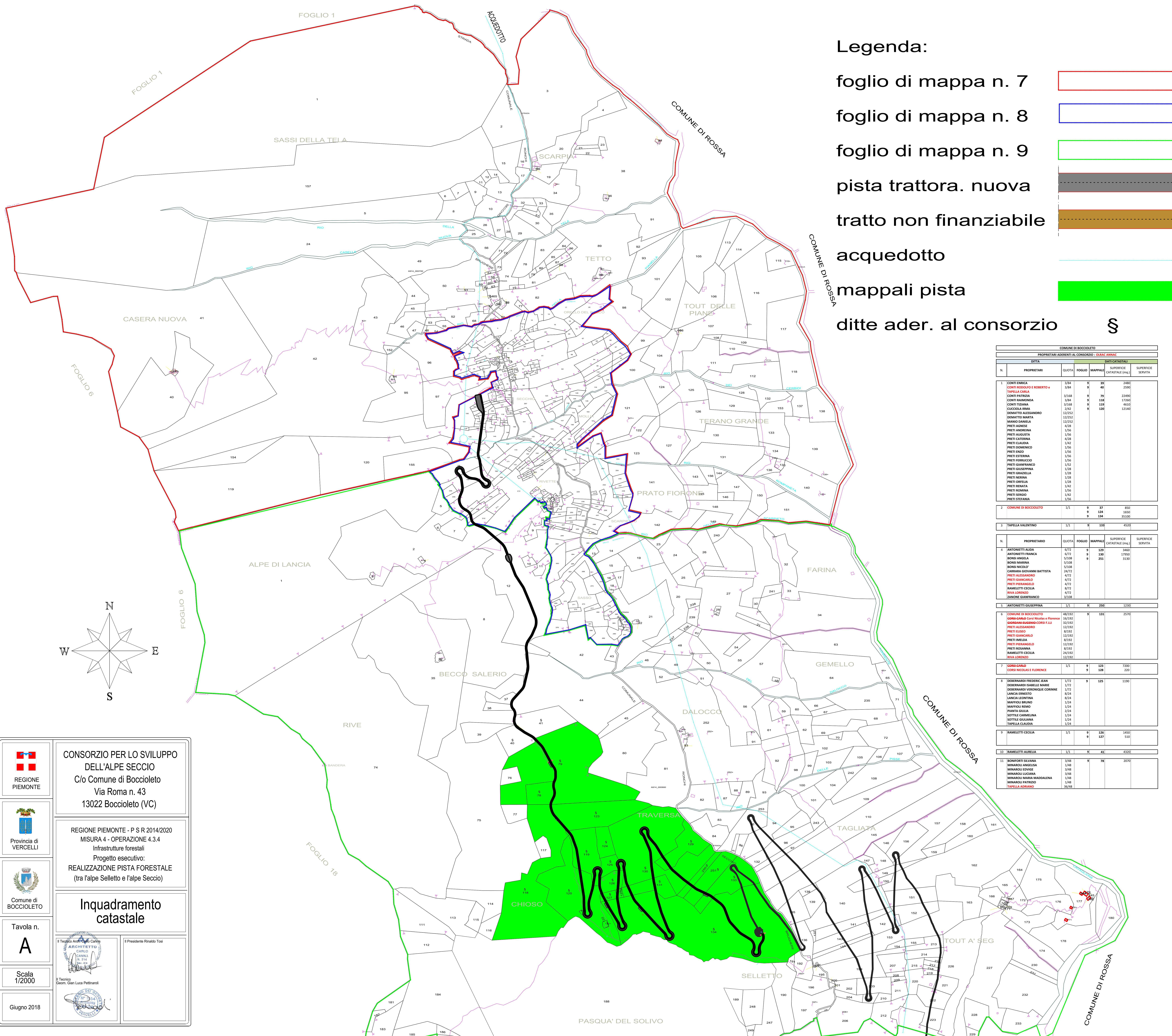


Legenda:

- Bacino n. 1
- Bacino n. 2
- Bacino n. 3
- Bacino n. 4
- Bacino n. 5
- Impluvio



 REGIONE PIEMONTE	CONSORZIO PER LO SVILUPPO DELL'ALPE SECCIO C/o Comune di Boccioleto Via Roma n. 43 13022 Boccioleto (VC)
 Provincia di VERCELLI	REGIONE PIEMONTE - P. S. R. 2014/2020 MISURA 4 - OPERAZIONE 4.3.4 Infrastrutture forestali Progetto esecutivo: REALIZZAZIONE PISTA FORESTALE (tra l'alpe Selletto e l'alpe Seccio)
 Comune di BOCCIOLETO	Individuazione dei bacini
Tavola n. 12	Il Tecnico Arch. Carlo Canna  Il Tecnico Geom. Gian Luca Pettinari 
Scala 1/2000	
Giugno 2018	



Legenda:

foglio di mappa n. 7

foglio di mappa n. 8

foglio di mappa n. 9

pista trattora. nuova




tratto non finanziabile

acquedotto

mappali pista

ditte ader. al consorzio

COMUNICAZIONE DI BOCCOLETTO						
PROPRIETARI ADERENTI AL CONSORZIO : CLICAC ANINAC						
DITTA			DATI CATASTALI			
N.	PROPRIETARIO	QUOTA	FOLIO	MAPPAL	SUPERFICIE CATASTALE (mq.)	SUPERFICIE SERVITA
1	CORTI ENRICO & ROBERTO *	3/84	9	40	2480	
1	ITALIA CORTI	3/84	9	40	2590	
	CORTI PATRIZIA	3/168	9	79	2340	
	CORTI BARBARORA	3/84	9	138	1730	
	CORTI MARCO	3/168	9	139	4610	
	CUCOLOA IRMA	2/62	9	120	12140	
	DELLAVALLE ALESSANDRO	2/252				
	DEMATTI MARTA	2/262				
	MARINO DANIELA	2/252				
	PRETI ANDREA	4/78				
	PRETI AUGUSTA	1/96				
	PRETI CATERINA	4/78				
	PRETI CLAUDIA	1/42				
	PRETI DOMENICO	4/78				
	PRETI ENZO	1/96				
	PRETI ESTERINA	1/96				
	PRETI GABRIELLO	1/96				
	PRETI GIAMPAOLO	1/52				
	PRETI GIUSEPPINA	1/28				
	PRETI GRAZIELLA	1/28				
	PRETI NERINA	1/28				
	PRETI ORFELIA	1/28				
	PRETI RERATA	1/42				
	PRETI ROSANNA	1/28				
	PRETI SERGIO	1/42				
	PRETI STEFANIA	3/76				
2	COMUNE DI BOCCOLETTO	1/1	9	37	850	
			9	124	1400	
			9	134	35100	
3	TAFELLA VALENTINO	1/1	9	133	4320	
N.	PROPRIETARIO	QUOTA	FOLIO	MAPPAL	SUPERFICIE CATASTALE (mq.)	SUPERFICIE SERVITA
4	ANTONETTI ADRIANO	6/72	9	129	3460	
	ANTONETTI FRANCA	5/72	9	130	13950	
	BOSCHI ANTONIO	5/308	9	261	3130	
	BORG MARINA	2/308				
	BORG MARIANO	5/308				
	CARROIA GIOVANNI BATTISTA	5/72				
	PRETI ALESSANDRO	4/72				
	PRETI CARMINELO	4/72				
	PRETI FRANGUOLO	8/72				
	RAMILETTI CECILIA	8/72				
	RIVA LORENZO	3/72				
	LANCINI GIANFRANCO	3/72				
5	ANTONETTI GIUSEPPINA	1/1	9	250	1230	
6	COMUNE DI BOCCOLETTO	48/152	9	131	2570	
	GIORGIO GIANFRANCESCO NICOLA & Florence	1/6192				
	GIORGIO GIANFRANCESCO CORSI F.U.I.	32/192				
	PETI AL ALESSANDRO	2/252				
	PRETI ELISIO	8/72				
	PRETI GIACCAPO	2/252				
	PRETI IMOLA	8/72				
	PRETI PIETROLO	8/72				
	PRETI ROSANNA	8/192				
	RAMILETTI CECILIA	24/192				
	RIVA LORENZO	2/252				
7	COMUNE C.A.D.	1/1	9	133	7000	
	GIORGIO NICOLA & FLORENCE	1/1	9	128	220	
8	DEBENEDARIO FREDERIC JEAN	1/72	9	125	1190	
	DEBENEDARIO CABELLE MARIE	1/72				
	DEBENEDARIO FREDERIQUE CORINNE	1/72				
	LANCIA ENISTO	8/24				
	LANCIA LONTRIA	8/24				
	MAFFIOLI BRUNO	1/24				
	MAFFIOLI REMO	1/24				
	PIAATA DOTA GIOIA	2/24				
	SOTTILE CARMELO	1/24				
	SOTTILE GIUSEPINA	1/24				
	TAFELLA CLAUDIA	1/24				
9	RAMILETTI CECILIA	1/1	9	126	1450	
		9	127	510		
10	RAMILETTI AURELIA	1/1	9	41	4320	
11	BONAFORT SILVANA	3/48	9	78	2070	
	MINAROLI ANTONIO	1/48				
	MINAROLI EDVIGE	1/48				
	MINAROLI MARIA MADALENA	1/48				
	MINAROLI PATRIZIO	1/48				
	MINAROLI ANDREA	36/48				

 <p>REGIONE PIEMONTE</p>	<p>CONSORZIO PER LO SVILUPPO DELL'ALPE SECCIO C/o Comune di Boccioletto Via Roma n. 43 13022 Boccioletto (VC)</p>
 <p>Provincia di VERCELLI</p>	<p>REGIONE PIEMONTE - P S R 2014/2020 MISURA 4 - OPERAZIONE 4.3.4 Infrastrutture forestali Progetto esecutivo: FARE REALIZZAZIONE PISTA FORESTALE (tra l'alpe Selletto e l'alpe Seccio)</p>
 <p>Comune di BOCCIOLETO</p>	<p>Inquadramento catastale</p>
<p>Tavola n.</p> <p>A</p>	<p>Il Tecnico Architetto Carlo Chinini Il Presidente Rinaldo Tosi</p>
<p>Scala 1/2000</p>	<p>Il Tecnico Geom. Gian Luca Pettinaroli</p>
<p>Giugno 2018</p>	<p>Stampa del Comune di Boccioletto</p>



REGIONE
PIEMONTE



Provincia di
VERCELLI



Comune di
BOCCIOLETO

Tavola n.

a1

Scala
1/2000

Giugno 2018

CONSORZIO PER LO SVILUPPO
DELL'ALPE SECCIO
C/o Comune di Boccioleto
Via Roma n. 43
13022 Boccioleto (VC)

REGIONE PIEMONTE - P S R 2014/2020
OPERAZIONE 4.3.4
Infrastrutture silvo forestali
Progetto esecutivo:
REALIZZAZIONE PISTA FORESTALE
(tra l'alpe Selletto e l'alpe Seccio)

Planimetria rappresentante il criterio 9
Perimentazione delle zone servite

Il Tecnico
Arch. Carlo Canna



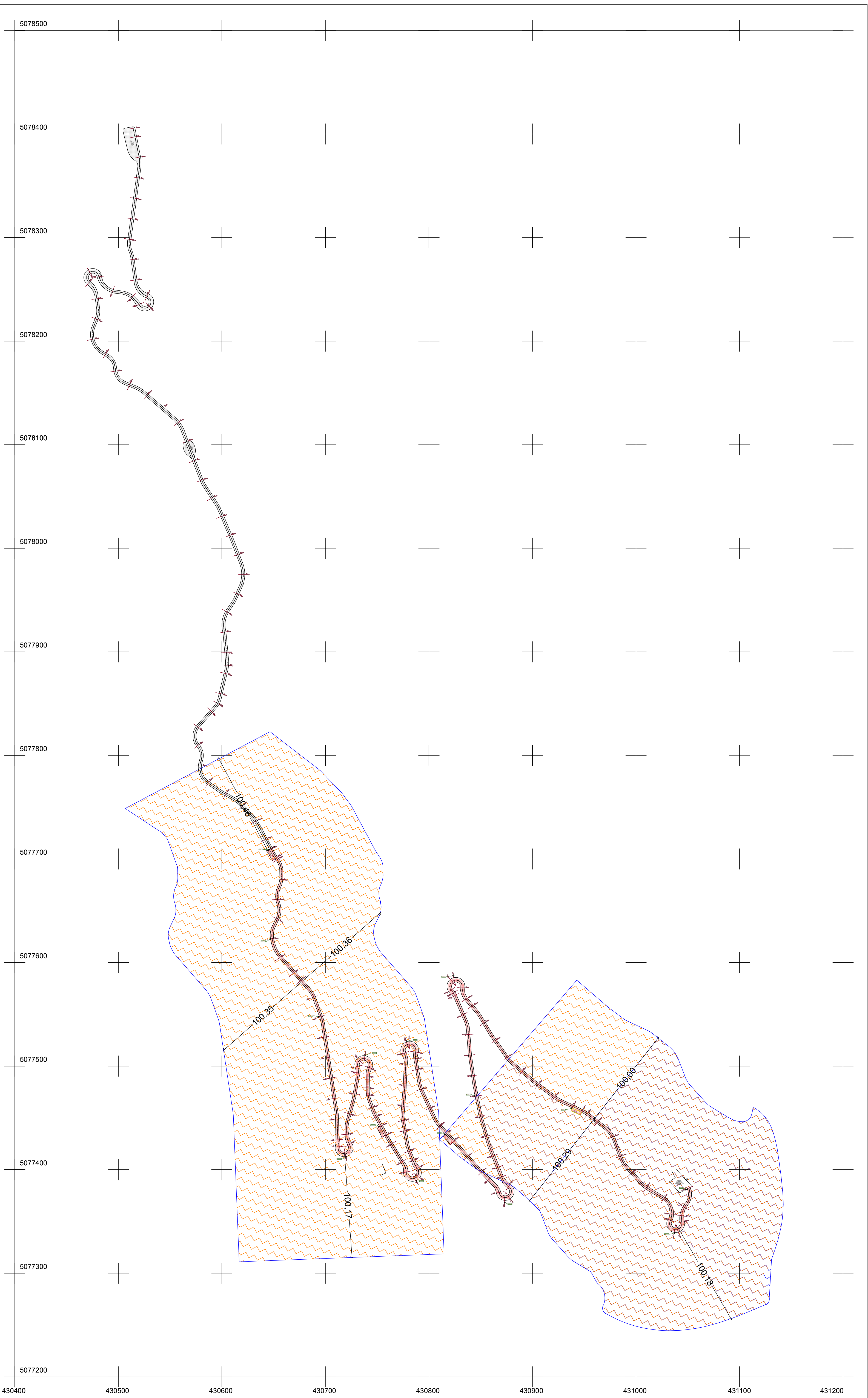

Il Tecnico
Geom. Gian Luca Pettinaroli

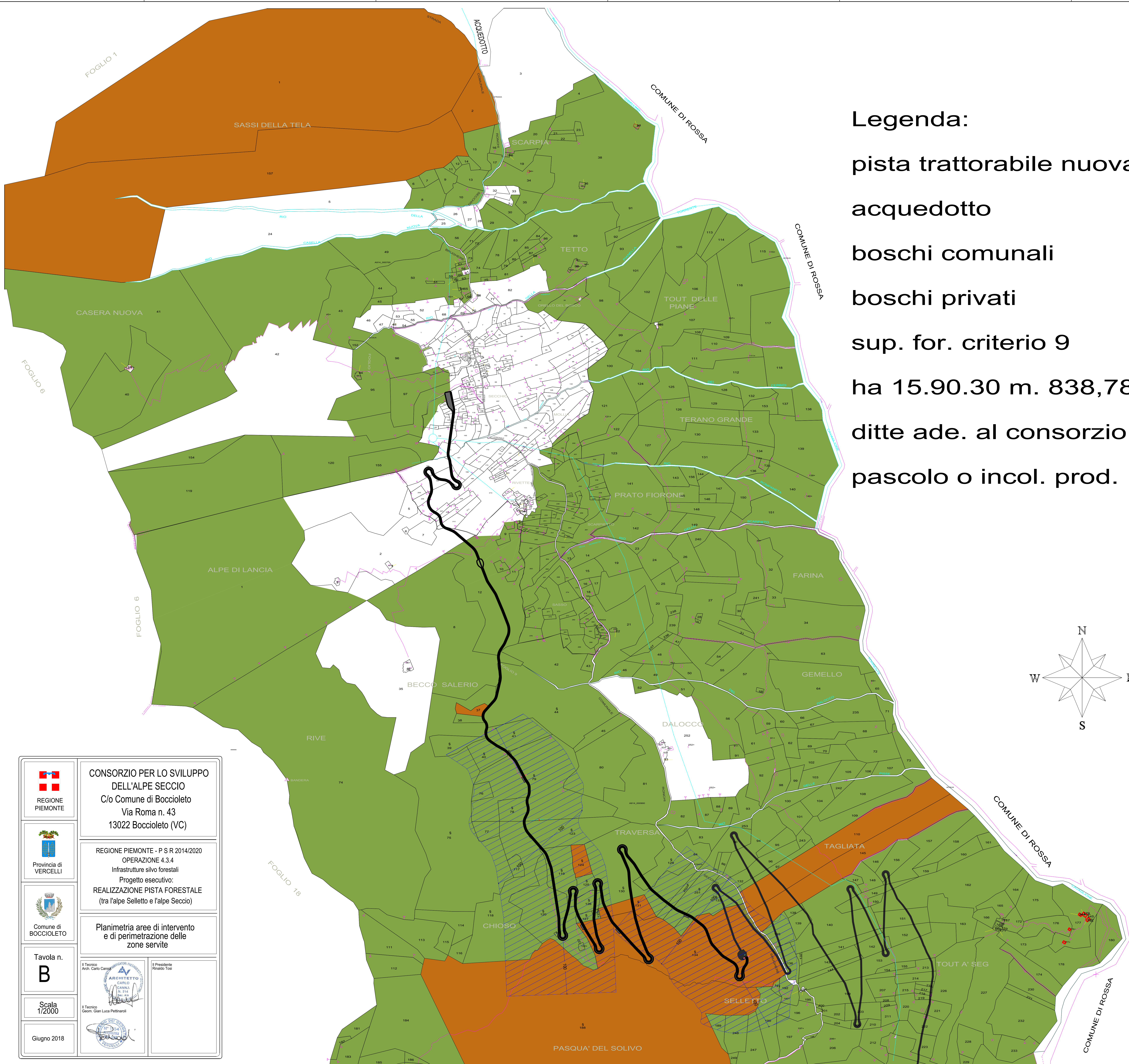


Il Presidente
Rinaldo Tosi

Legenda:

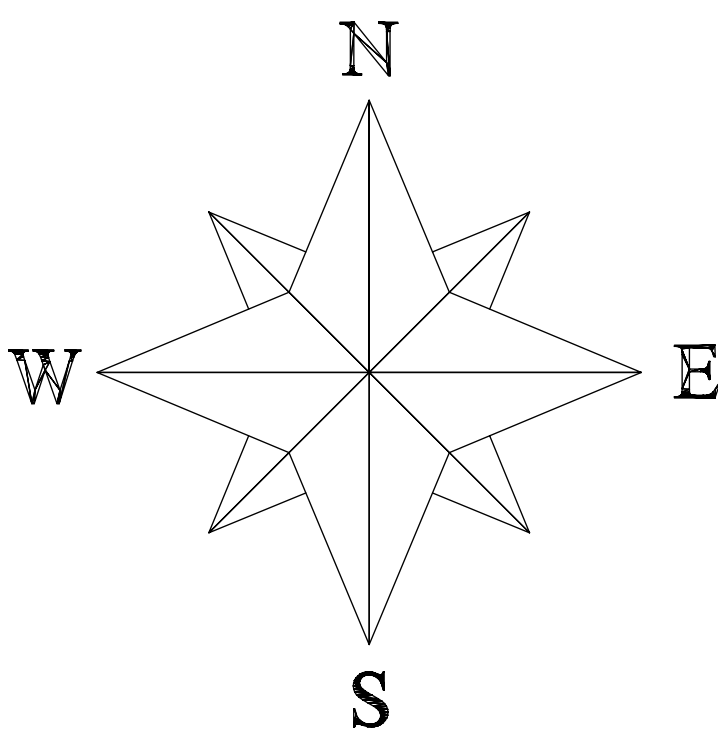
superficie forestale criterio 9
ha 15.62.46





Legenda:

- pista trattorabile nuova
- acquedotto
- boschi comunali
- boschi privati
- sup. for. criterio 9
- ha 15.90.30 m. 838,78
- ditte ade. al consorzio
- pascolo o incol. prod.



REGIONE
PIEMONTE

Provincia di
VERCELLI

Comune di
BOCCIOLETO

Tavola n.
B

Scala
1/2000

Giugno 2018

CONSORZIO PER LO SVILUPPO
DELL'ALPE SECCIO
C/o Comune di Boccioleto
Via Roma n. 43
13022 Boccioleto (VC)

REGIONE PIEMONTE - P S R 2014/2020
OPERAZIONE 4.3.4
Infrastrutture silvo forestali
Progetto esecutivo:
REALIZZAZIONE PISTA FORESTALE
(tra l'alpe Selletto e l'alpe Seccio)

Planimetria aree di intervento
e di perimetrazione delle
zone servite

Il Tecnico
Arch. Carlo Caviglioglio
Il Presidente
Rinaldo Tosi

Il Tecnico
Geom. Gian Luca Pettinari



REGIONE
PIEMONTE



Provincia di
VERCELLI



Comune di
BOCCIOLETO

Tavola n.

b1

Scala
1/2000

Giugno 2018

CONSORZIO PER LO SVILUPPO
DELL'ALPE SECCIO
C/o Comune di Boccioleto
Via Roma n. 43
13022 Boccioleto (VC)

REGIONE PIEMONTE - P S R 2014/2020
OPERAZIONE 4.3.4
Infrastrutture silvo forestali
Progetto esecutivo:
REALIZZAZIONE PISTA FORESTALE
(tra l'alpe Selletto e l'alpe Seccio)

Planimetria rappresentante il criterio 13a
Perimentazione delle zone
produttive/protettiva e protettiva

Il Tecnico
Arch. Carlo Canna

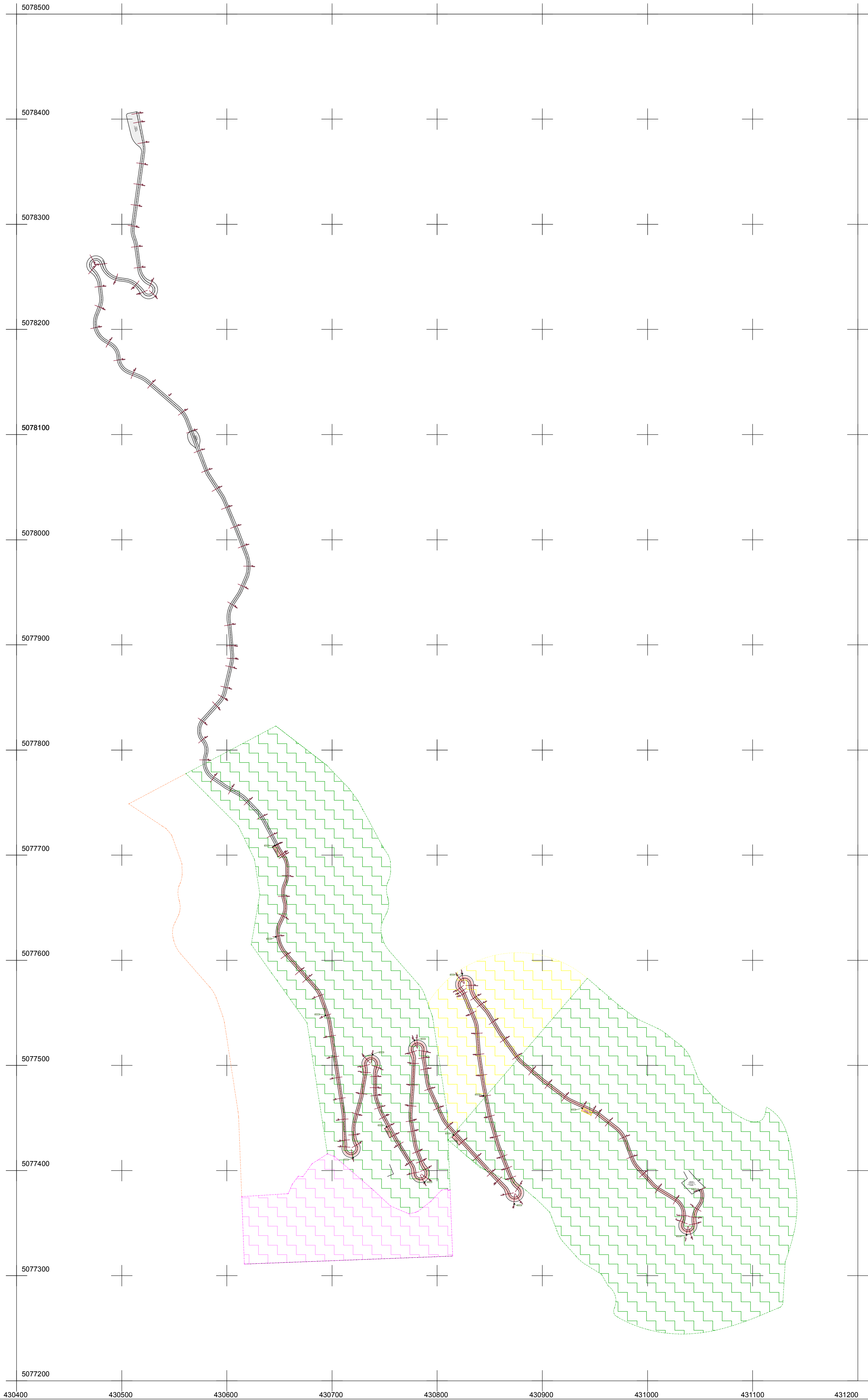
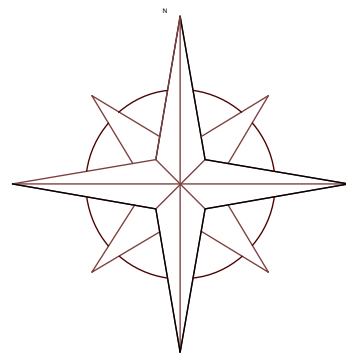


Il Tecnico
Geom. Gian Luca Pettinaroli



Il Presidente
Rinaldo Tosi

- Legenda:**
- CRITERIO 9: Ha 2.86.10
- CRITERIO 13a: Ha 11.68.49
- CRITERIO 9 in aggiunta al criterio 13a: Ha 1.35.71
- CRITERIO PROTETTIVO: Ha 1.36.41
- TOTALE: Ha 17.26.71





REGIONE
PIEMONTE



Provincia di
VERCELLI



Comune di
BOCCIOLETO

CONSORZIO PER LO SVILUPPO
DELL'ALPE SECCIO
C/o Comune di Boccioleto
Via Roma n. 43
13022 Boccioleto (VC)

REGIONE PIEMONTE - P S R 2014/2020
OPERAZIONE 4.3.4
Infrastrutture silvo forestali
Progetto esecutivo:
REALIZZAZIONE PISTA FORESTALE
(tra l'alpe Selletto e l'alpe Seccio)

Planimetria con perimentazione
dell'area assoggettata a taglio di
maturità nei prossimi 5 anni

Il Tecnico
Arch. Carlo Canna



Il Tecnico
Geom. Gian Luca Pettinaroli



Il Presidente
Rinaldo Tosi

Tavola n.


c1

Scala
1/2000

Giugno 2018

Legenda:

superficie assoggettata a taglio di
maturità nei prossimi 5 anni



ha 15.62.46 m.

